

УТВЕРЖДАЮ:
Александр Сергеевич
Смирнов должность *главный лесничий*
по Карасукскому лесничеству
фамилия, имя и отчество (при наличии)
Александр Сергеевич
13.10.2025
дата

Акт
лесопатологического обследования № ЦЗЛ-4-(07)-2025

лесных насаждений Карасукского лесничества (лесничество)
Новосибирской области (субъект Российской Федерации)

Способ лесопатологического обследования:

1. Визуальный ☒
2. Инструментальный ☐

Место проведения

Участковое лесничество	Урочище (дача)	Квартал	Выдел	Площадь выдела, га	Лесопатологический выдел	Площадь лесопатологического выдела, га
Морозовский лесохозяйственный участок	-	176	11	0,3000	-	-

Лесопатологическое обследование проведено на общей площади 0,3000 га.

Кадастровый номер участка:

-
(для участков, предоставленных в постоянное (бессрочное) пользование, аренду)

Документ о праве пользования:

- от - № -

Вид разрешенного использования лесов: -

(тип документа о праве пользования, дата, номер, вид разрешенного использования лесов)

1. Визуальное (рекогносцировочное) лесопатологическое обследование
(раздел включается в акт, в случае проведения лесопатологического обследования визуальным способом).

Наземное ☒ Дистанционное ☐

1.1. На площади 0,3000 га фактическая таксационная характеристика лесного насаждения не соответствует таксационному описанию в выделе 11 в квартале 176.
Причины несоответствия давность лесоустройства.

Ведомость участков с выявленными несоответствиями приведена в приложении 1 к Акту.

1.2. Лесные насаждения с нарушенной и утраченной устойчивостью выявлены на площади 0,0000 га:

Участковое лесничество	Урочище (дача)	Квартал	Выдел	Площадь (га) насаждений:		Причины ослабления, повреждения
				с нарушенной устойчивостью	с утраченной устойчивостью	
1	2	3	4	5	6	8
Морозовский лесохозяйственный участок	-	176	11	-	-	Бурелом текущего года (882), Условия произрастания (810), Ветровал текущего года (881)
Итого				-	-	

Состояние обследованных лесных насаждений приведено в приложениях 1.1 – 1.4 к Акту в зависимости от метода проведения ЛПО.

1.3. В обследованных лесных насаждениях прогнозируется:

Прогноз	Площадь, га
1	2
Ослабление лесных насаждений	-
Усыхание лесных насаждений различной степени	-
Развитие очагов вредных организмов	-

1.4. Обнаружено загрязнение лесного участка отходами и выбросами:

промышленными <input type="checkbox"/>		бытовыми <input type="checkbox"/>			
Вид загрязнения	Размеры загрязнения			Объем, куб. м	Площадь загрязнения, га
	длина, м	ширина, м	высота, м		
1	2	3	4	5	6
-	-	-	-	-	-

ЗАКЛЮЧЕНИЕ


Оценка текущего санитарного и лесопатологического состояния лесных насаждений, назначенные профилактические мероприятия по защите лесов, заключение о необходимости проведения инструментального ЛПО.

Квартал 176 выд. 11 СКС насаждения: 1,50

Участковое лесничество	Урочище (дача)	Квартал	Выдел	Площадь выдела, га	Лесопатологический выдел	Площадь лесопатологического выдела, га	Вид мероприятия	Рекомендуемый срок проведения мероприятия
1	2	3	4	5	6	7	8	9
Морозовский лесохозяйственный участок	-	176	11	0,3000	-	-	не назначаются	-

Дата проведения обследования: 11.09.2025.

Исполнитель работ по проведению лесопатологического обследования:

Фамилия, имя и отчество (при наличии)
Организация ЦЗЛ Новосибирской области
Подпись 

Красовский Василий Николаевич
Должность Инженер-лесопатолог 1 категории
Телефон (383) 279-93-55

Приложение 1
к акту лесопатологического обследования
утвержденному Приказом Минприроды России от 09.11.2020 № 910

Ведомость участков леса с выявленными несоответствиями таксационным описаниям

Субъект Российской Федерации: Новосибирская область
Участковое лесничество: Морозовский лесохозяйственный участок

Лесничество: Карасукское
Урочище (лесная дача): -

1	2	3	4	5	6	7	8	9	10	Таксационная характеристика										Заложено пробных площадей	
										состав	порода	возраст, лет	средняя высота, м	средний диаметр, см	тип леса	полнота	бонитет	запас, куб. м/га	количество, шт.		
1988	176	11	0,3000	защитные	ценные леса (лесостепные леса (леса, расположенные в степной зоне, лесостепной зоне, выполняющие защитные функции))	-	ТО	х	х	10Б	Б	35	14	16	ОВ	0,5	3	70			
							Ф	-	-	10Б	Б	65	19	24	ОВ	0,5	3	100			

Условные обозначения:

ТО - таксационные описания

Ф - фактическая характеристика лесного насаждения

Исполнитель работ по проведению лесопатологического обследования:

Фамилия, имя и отчество (при наличии)

Красовский Василий Николаевич

Подпись



ВРЕМЕННАЯ ПРОБНАЯ ПЛОЩАДЬ № общ

1.1. Субъект Российской Федерации Новосибирская область Лесничество Карасукское
Участковое лесничество Морозовский лесохозяйственный участок Урочище (дача) -
Квартал 176 Выдел 11 Площадь выдела 0,3000 га.
Лесопатологический выдел - Площадь лесопатологического выдела - га.

1.2. Метод перече́та:

сплошной, ленты пере́чета, круговые площадки постоянного радиуса, реласкопические площадки
(нужное подчеркнуть).

Количество лент / площадок -

Размеры площадок (длина × ширина/радиус)

Размер временной пробной площади: - га.

1.3. Фактическая таксационная характеристика насаждения:

Состав 10Б возраст 65 лет тип леса ОВ полнота 0,5

бонитет 3 запас на га 100 кубм возобновление: -

1.4. Номер очага вредных организмов

Тип очага вредных организмов: эпизодический, хронический (нужное подчеркнуть).

Фаза развития очага вредных организмов: начальная, нарастания численности, собственно вспышка,
кризис (нужное подчеркнуть).

1.5. Причина ослабления, повреждения насаждения и время:

Бурелом текущего года (882), Условия произрастания (810), Ветровал текущего года (881)

Время ослабления, повреждения: -

Состояние насаждения: устойчивое

Средневзвешенная категория состояния насаждения: 1,50

1.6. Назначенные мероприятия:

не назначаются

Исполнитель работ по проведению лесопатологического обследования:

Фамилия, имя и отчество (при наличии) Красовский Василий Николаевич

Подпись

Дата составления документа

11.09.2025

ВЕДОМОСТЬ ПЕРЕЧЕТА ДЕРЕВЬЕВ

(для сплошного, ленточного и перечета на круговых площадках постоянного радиуса)

Порода: БЕРЕЗА повислая

Средневзвешенная категория состояния 1,50

Степени толщины, см	Количество деревьев по категориям состояния, шт.																Всего	
	1		2		3		4		5		5 (а,б,в)			5 (г,д,е)			шт./куб. м	в том числе подлежит рубке, %
	Н	З	Н	З	Н	З	Н	З	Н	З	Н	З	О	Н	З	О		
1	2	3	4	5	6	7	8	9	10	11	12	13	14	15	16	17	18	19
Итого, шт.																		
Итого, куб.м.																		
Итого, % от запаса по породе	77		14								9						100	9

Причины назначения в рубку деревьев категорий состояния:

- 1 _____
- 2 _____
- 3 _____
- 4 _____

По насаждению: 10Б

Средневзвешенная категория состояния 1,50

Степени толщины, см	Количество деревьев по категориям состояния, шт.																Всего	
	1		2		3		4		5		5 (а,б,в)			5 (г,д,е)			шт./куб. м	в том числе подлежит рубке, %
	Н	З	Н	З	Н	З	Н	З	Н	З	Н	З	О	Н	З	О		
1	2	3	4	5	6	7	8	9	10	11	12	13	14	15	16	17	18	19
Итого, шт.																		
Итого, куб.м.																		
Итого, % от запаса по насаждению	77		14								9						100	9

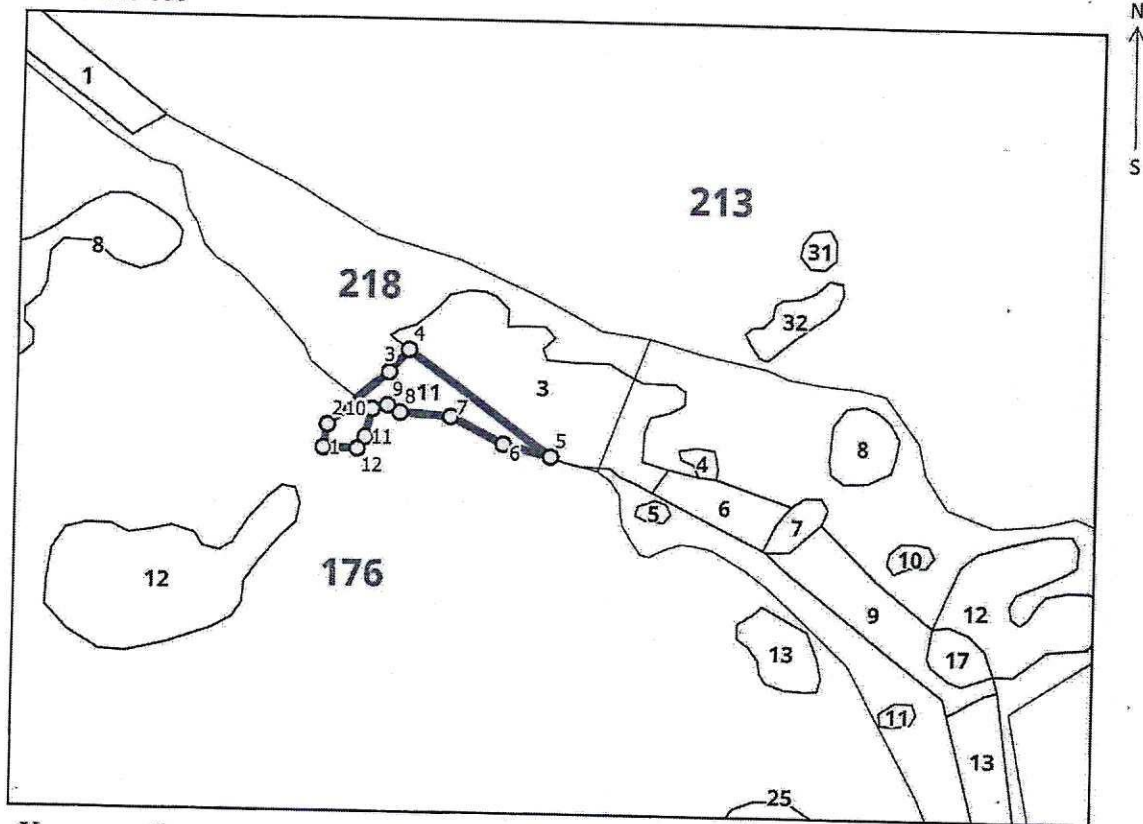
Условные обозначения:

Н - не заселено (не поражено, не повреждено), З - заселено стволовыми вредителями (поражено болезнями, повреждено огнем), О - отработано вредителями.

Приложение 3
к акту лесопатологического обследования
утвержденному Приказом Минприроды
России
от 09.11.2020 № 910

Абрис участка

М 1:10 000



Условные обозначения:


- Характерные точки по границам лесопатологических выделов
- ▬ Границы участка (границы проведения ЛПО)

№ квартала	№ выдела	№ лесопатологического выдела	Размеры ленты (круговой площадки) перечёта					Координаты начала, конца и поворотных точек лент перечёта / центров круговых площадок перечёта	
			№ ленты (площадки)	длина, м	ширина, м	радиус, м	площадь, га	N (широта)	E (долгота)
176	11	-					0.3	-	-

Пространственное размещение лесопатологических выделов (включается в Акт при выделении лесопатологических выделов, для указания пространственного расположения поврежденных и погибших насаждений):

пп	Широта, °	Долгота, °	Линии	Длина, М
1	53.93345	78.37109	1-2	133.2
2	53.93452	78.37201	2-3	37.6
3	53.93459	78.37257	3-4	43.6
4	53.9349	78.37298	4-5	571.6
5	53.93345	78.37657	5-6	73.4
6	53.93349	78.37545	6-7	44.6
7	53.93384	78.37513	7-8	44.6
8	53.93357	78.37463	8-9	40.7
9	53.93388	78.3743	9-10	71.0
10	53.93384	78.37322	10-11	52.1
11	53.93407	78.37253	11-12	85.1
12	53.93342	78.37185	12-1	49.8

Исполнитель работ по проведению лесопатологического обследования:

ФИО Красовский В.Н. Подпись 

Дата составления документа 11.09.2025